

UBND XÃ CẨM DUỆ
PHÒNG KINH TẾ

Số: 228 /TTr-KT

CỘNG HOÀ XÃ HỘI CHỦ NGHĨA VIỆT NAM
Độc lập – Tự do – Hạnh phúc

Cẩm Duệ, ngày 15 tháng 5 năm 2026

TỜ TRÌNH

**V/v đề nghị thu hồi Giấy chứng nhận quyền sử dụng đất
do cấp không đúng quy định pháp luật**

Kính gửi: Ủy ban nhân dân xã Cẩm Duệ.

Căn cứ Điều 152, Luật Đất đai năm 2024, Căn cứ Nghị định số 151/2025/NĐ-CP ngày 12/6/2025 của Chính phủ Quy định về phân định thẩm quyền của chính quyền địa phương 02 cấp, phân quyền, phân cấp trong lĩnh vực đất đai;

Căn cứ Quyết định số 26/2024/QĐ-UBND ngày 18/10/2024 của UBND tỉnh Hà Tĩnh về việc ban hành Quy định một số nội dung của Luật Đất đai và các Nghị định hướng dẫn thi hành Luật đất đai thuộc thẩm quyền của UBND tỉnh thực hiện trên địa bàn tỉnh Hà Tĩnh; Quyết định số 43/2025/QĐ-UBND ngày 24/7/2025 của UBND tỉnh Hà Tĩnh về việc sửa đổi bổ sung quy định ban hành kèm theo các quyết định quy định chi tiết thi hành Luật đất đai;

Sau khi soát xét hồ sơ, thủ tục có liên quan; Phòng Kinh tế kính đề nghị UBND xã ban hành quyết định thu hồi GCNQSD đất số phát hành BS 617106, do UBND huyện cấp ngày 6 tháng 05 năm 2014 cho ông Phạm Khánh, bà Lê Thị Sâm, đối với thửa đất số 335, tờ bản đồ số 19, diện tích 1630,3 m², địa chỉ tại thôn Mỹ Trung, xã Cẩm Duệ.

Lý do đề nghị thu hồi: do GCNQSD đất đã cấp không đúng quy định của pháp luật (*GCN cấp sai diện tích đất ở*).

Kính đề nghị Ủy ban nhân dân xã quyết định./.

Nơi nhận:

- Như trên;
- Lưu: KT.

TRƯỞNG PHÒNG
PHÒNG KINH TẾ
Đặng Văn Thành

Cộng hòa xã hội chủ nghĩa Việt Nam
Độc lập tự do hạnh phúc

ĐƠN ĐỀ NGHỊ THU HỒI GCNQSD ĐẤT

Kính gửi:

Chúng tôi là những người sử dụng đất:

1. Ông(bà) : ... Phạm Khánh; Năm Sinh: 01/01/1944
Số CCCD ... 042044002864 ; cấp ngày 07/01/2022
Thường trú: tại thôn ... Mỹ Trung, xã Cẩm Duệ, tỉnh Hà Tĩnh.
2. Ông(bà) : ... Lê Thị Sâm; Năm sinh: 10/12/1953
Số CCCD: ... 042153008801 ; cấp ngày 11/08/2021
Thường trú: tại thôn ... Mỹ Trung, xã Cẩm Duệ, tỉnh Hà Tĩnh.

Điện thoại liên hệ: 0383346918

Ngày 06 tháng 05 năm 2014 chúng tôi được UBND Huyện Cẩm Xuyên cấp giấy chứng nhận quyền sử dụng đất số phát hành BS.617.10.6 số vào sổ cấp giấy chứng nhận ... 00.146 thuộc thửa đất số 335 tờ bản đồ số 19, diện tích 1630,3 m² (trong đó đất ở 400 m², đất trồng cây lâu năm 1230,3 m²).

Thửa đất của chúng tôi đang sử dụng là thửa đất có nguồn gốc:.....

Đất nhận chuyển nhượng từ ông Dương Diên từ năm 1979. Cho ông Phạm Khánh và bà Lê Thị Sâm cho đến nay làm nhà và sinh sống ổn định.

Lý do đề nghị thu hồi giấy chứng nhận quyền sử dụng đất: Do tại thời điểm cấp giấy chứng nhận quyền sử dụng đất lần đầu chưa công nhận đúng hạn mức diện tích đất ở cho hộ gia đình tôi theo quy định của pháp luật. Vậy đề nghị UBND xã Cẩm Duệ, căn cứ vào luật đất đai và các văn bản quy định của pháp luật soát xét thu hồi giấy chứng nhận quyền sử dụng đất để cấp lại cho hộ gia đình tôi đảm bảo diện tích theo quy định của pháp luật đất đai hiện hành.

Nếu có gì sai trái tôi xin chịu hoàn toàn trách nhiệm trước pháp luật.

Rất mong được sự quan tâm, giúp đỡ của quý cấp./.

Cẩm Duệ, ngày 09 tháng 05 năm 2026

Người làm đơn

Phạm Khánh
Lê Thị Sâm

011011010
2303-10 FO

10112-11823
11 of 2021

Plan Book
011011010

Mr. Thung
11 of 2021
011011010

Mr. Thung
011011010

Handwritten notes, possibly including "11 of 2021" and "011011010".

Handwritten notes, possibly including "11 of 2021" and "011011010".

Handwritten notes, possibly including "11 of 2021" and "011011010".

CỘNG HOÀ XÃ HỘI CHỦ NGHĨA VIỆT NAM
Độc lập - Tự do - Hạnh phúc

PHIẾU LẤY Ý KIẾN CỦA KHU DÂN CƯ
Về nguồn gốc và thời điểm sử dụng đất

Hôm nay, ngày 04 tháng 05 năm 2026., khu dân cư thôn Mỹ Trung....., xã Cẩm Duệ, đã họp để xác định nguồn gốc và thời điểm sử dụng đất đối với thửa đất số 335 tờ bản đồ số 19 tại địa chỉ thôn Mỹ Trung....., xã Cẩm Duệ, của ông/bà Phạm Khắc.....

Thành phần cuộc họp gồm có:

1. Chủ trì cuộc họp: Ông (Bà) Lê Đức Vực..... Trưởng thôn.
3. Ông (Bà) Nguyễn Thị Nhật..... Trưởng ban công tác MT; và những người (có tên dưới đây) đã từng cư trú cùng thời điểm bắt đầu sử dụng đất vào mục đích hiện nay của thửa đất nói trên.

Cuộc họp đã thống nhất xác định:

1. Nguồn gốc sử dụng thửa đất: Đất nhận chuyển nhượng từ Ông Dương Điện từ năm 1979 đến nay làm nhà ở Sinh sống ổn định cho Ông Phạm Khắc và Bà Lê Thị Sâm.

2. Thời điểm bắt đầu sử dụng vào mục đích đăng ký, đề nghị cấp Giấy chứng nhận từ ngày ... tháng năm

3. Tình trạng tranh chấp đất đai: Không tranh chấp.

Những người tham gia cuộc họp cùng thống nhất ký tên dưới đây:

TT	Họ và tên	Địa chỉ thường trú	Ký tên
1	Nguyễn Thị Nguyễn	Thôn Mỹ Trung x CD	Nguyễn
2	Lê Văn Hưng	Thôn Mỹ Trung x CD	Hưng
3	Dương Thị Lê	Thôn Mỹ Trung x CD	Dương Thị Lê
4	Dương Hữu Thái	Thôn Mỹ Trung x CD	Thái
5	Dương Hữu Hoạt	Thôn Mỹ Trung	Hoạt
6	Dương Hữu Lê	Thôn Mỹ Trung	Dương Hữu Lê
7	Nguyễn Thị Mai	Thôn Mỹ Trung	Mai
8	Dương Thị Lan	Thôn Mỹ Trung	Lan
9	Nguyễn Thị Thuần	Thôn Mỹ Trung	Thuần
10	Dương Chung	Thôn Mỹ Trung	Chung

Trưởng ban công tác MT

Chủ trì cuộc họp

Nguyễn Thị Nhật

Lê Đức Vực

ĐƠN ĐỀ NGHỊ CẤP GIẤY CHỨNG NHẬN, QUYỀN SỬ DỤNG ĐẤT,
 QUYỀN SỞ HỮU NHÀ Ở VÀ TÀI SẢN KHÁC GẮN LIỀN VỚI ĐẤT

Kính gửi: UBND xã CẨM MỸ HUYỆN: *Lâm Xuyên*

PHÂN GHI CỦA NGƯỜI NHẬN HỒ SƠ

Vào sổ tiếp nhận hồ sơ:

Ngày / /
 Quyền số Số thứ tự
 Người nhận hồ sơ
 (Ký và ghi rõ họ, tên)

I. PHẦN KÊ KHAI CỦA NGƯỜI SỬ DỤNG ĐẤT, CHỦ SỞ HỮU TÀI SẢN GẮN LIỀN VỚI ĐẤT

(Xem kỹ hướng dẫn viết đơn trước khi kê khai; không tẩy xóa, sửa chữa trên đơn)

1. Người sử dụng đất, chủ sở hữu tài sản gắn liền với đất

1.1. Họ và tên (viết chữ in hoa): *PHẠM KHANH*, năm sinh: *1944*

CMND số: *183.958.828*, cấp ngày: *7/7/2009*, nơi cấp: CA Hà Tĩnh

Địa chỉ thường trú: *THÔN: 8*, xã Cẩm Mỹ, huyện Cẩm Xuyên, tỉnh Hà Tĩnh.

1.2. Họ và tên vợ hoặc chồng: *LE THI SANH*, năm sinh: *1953*

CMND số: *183.958.829*, cấp ngày: *7/1/7/2009*, nơi cấp: CA Hà Tĩnh

Địa chỉ thường trú: *THÔN: 8*, xã Cẩm Mỹ, huyện Cẩm Xuyên, tỉnh Hà Tĩnh.

(Chỉ ghi họ tên, năm sinh, số giấy CMND, hộ gia đình ghi chữ "Hộ" trước họ tên, năm sinh, số giấy CMND của người đại diện có quyền sử dụng đất và sở hữu tài sản (nếu))

2. Đề nghị: - Chứng nhận bổ sung quyền sở hữu tài sản gắn liền với đất

- Cấp GCN đối với thửa đất Tài sản gắn liền với đất

(Đánh dấu vào ô trống lựa chọn)

3. Thửa đất đăng ký quyền sử dụng (Không phải khai nếu đề nghị chứng nhận bổ sung quyền sở hữu tài sản)

3.1. Thửa đất số: *835*, 3.2. Tờ bản đồ số: *19*

3.3. Địa chỉ tại: *THÔN: 8*, xã Cẩm Mỹ, huyện Cẩm Xuyên, tỉnh Hà Tĩnh.

3.4. Diện tích: *1654,1* m², sử dụng chung: m², sử dụng riêng: m²

3.5. Sử dụng vào mục đích: *LÀM* Nhà ở, từ thời điểm: *NAH*

3.6. Thời hạn đề nghị được sử dụng đất: *Đã giải*, lâu dài

3.7. Nguồn gốc sử dụng: *Đất HTX Cấp cho ông Đặng Điền 1964 đến năm 1979 chuyển nhượng lại cho tôi.*

(Chỉ cụ thể: được Nhà nước giao có thu tiền hay giao không thu tiền hay cho thuê trả tiền hàng năm hoặc nguồn gốc khác)

4. Tài sản gắn liền với đất (Chỉ kê khai nếu có nhu cầu được chứng nhận hoặc chứng nhận bổ sung quyền sở hữu)

4.1. Nhà ở, công trình xây dựng khác:

a) Tên công trình (nhà ở, nhà xưởng, nhà kho, ...):

b) Địa chỉ:

c) Diện tích xây dựng: m²

d) Diện tích sàn (đối với nhà) hoặc công suất (đối với công trình khác):

e) Sở hữu chung: m², sở hữu riêng: m²

f) Kết cấu:

g) Cấp, hạng: h) Số tầng:

i) Năm hoàn thành xây dựng: k) Thời hạn sở hữu đến:

4.2. Rừng sản xuất là rừng trồng:

a) Diện tích có rừng: m²;

b) Nguồn gốc tạo lập:

- Tự trồng rừng:
- Nhà nước giao không thu tiền:
- Nhà nước giao có thu tiền:
- Nhận chuyển quyền:
- Nguồn vốn trồng, nhận quyền:

4.3. Cây lâu năm:

a) Loại cây:

b) Nguồn gốc tạo lập:

5. Những giấy tờ nộp kèm theo: CMND

..... Sổ hộ khẩu / photo

6. Đề nghị:

6.1. Ghi nợ đối với loại nghĩa vụ tài chính:

6.2. Đề nghị khác:

Tôi xin cam đoan nội dung kê khai trên đơn là đúng sự thật.

ngày tháng năm 2012

Người viết đơn

(Ký, ghi rõ họ tên)

Phạm Khánh

II. XÁC NHẬN CỦA ỦY BAN NHÂN DÂN XÃ, THỊ TRẤN

- Nội dung kê khai về đất, tài sản so với hiện trạng: *Đúng hiện trạng*
- Nguồn gốc sử dụng đất: *Đất nông nghiệp chuyển từ năm 1979*
- Thời điểm bắt đầu sử dụng đất vào mục đích hiện nay: *1979*
- Nguồn gốc tạo lập tài sản:
- Thời điểm hình thành tài sản:
- Tình trạng tranh chấp về đất đai và tài sản gắn liền với đất: *Không*
- Sự phù hợp với quy hoạch sử dụng đất, quy hoạch xây dựng, quy hoạch nông thôn mới:
Đúng phía bài quy hoạch 6m

ngày tháng năm 2012
Cán bộ địa chính

[Signature]
Kee chữ vào

ngày tháng năm 2012
TM. Ủy ban nhân dân

Chủ tịch
[Signature]
Trần Quang Nghĩa

III. Ý KIẾN CỦA VĂN PHÒNG ĐĂNG KÝ QUYỀN SỬ DỤNG ĐẤT

(Phải nêu rõ có đủ hay không đủ điều kiện cấp GCN, lý do và căn cứ pháp lý áp dụng; trường hợp thừa kế có vườn, ao gắn liền như ở thì phải xác định rõ diện tích đất ở được công nhận và căn cứ pháp lý)

ĐỦ ĐIỀU KIỆN CẤP GIẤY CHỨNG NHẬN

ngày *14* tháng *3* năm 2014
Cán bộ thẩm tra

[Signature]
N.H. Hoàng

ngày *20* tháng *3* năm 2014
Giám đốc

VĂN PHÒNG ĐĂNG KÝ QUYỀN SỬ DỤNG ĐẤT
[Signature]
Đặng Quốc Thành

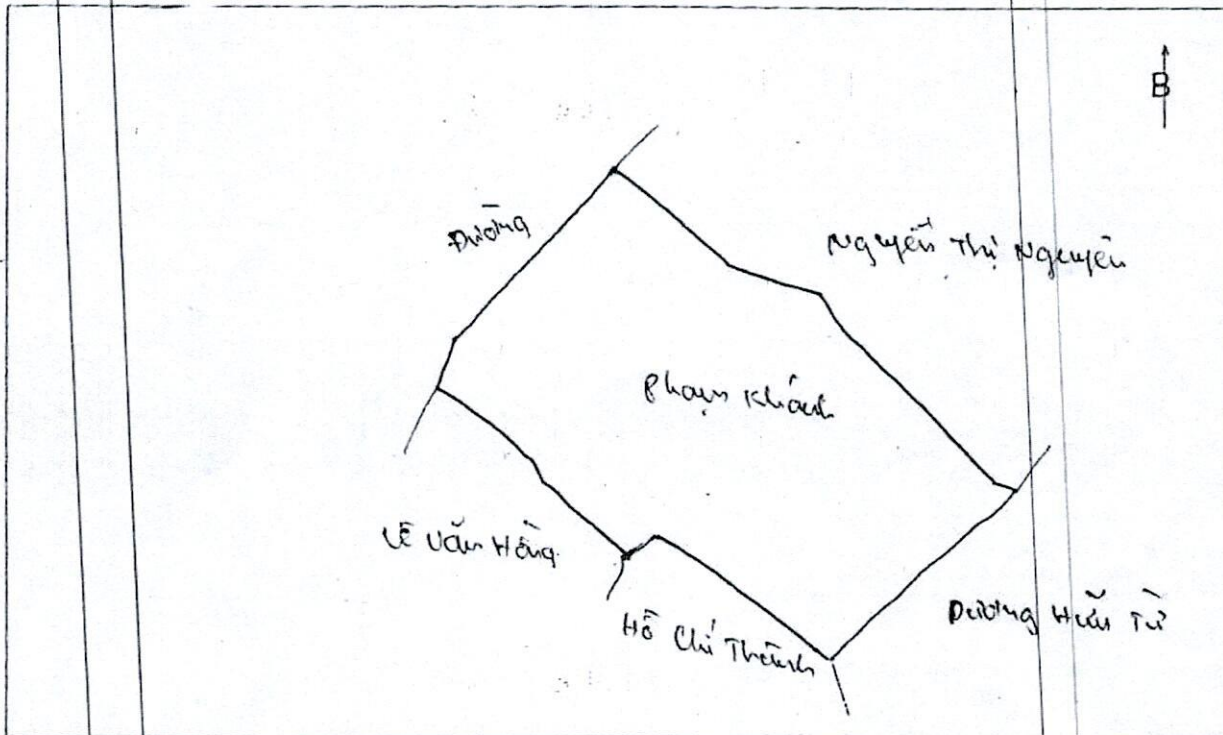
BẢN MÔ TẢ
RANH GIỚI, MỐC GIỚI THỪA ĐẤT
(theo hiện trạng sử dụng)

Ngày tháng năm 2013 đơn vị đo đạc đã tiến hành xác định ranh giới, mốc giới thửa đất tại thực địa của (ông, bà, đơn vị): ... PHẠM KHÁNH ...

Đang sử dụng đất tại : Thôn 8, xã Cẩm Mỹ, huyện Cẩm Xuyên, tỉnh Hà Tĩnh

Sau khi xem xét hiện trạng về sử dụng đất và ý kiến của các chủ sử dụng đất liên kế, đơn vị đo đạc đã tiến hành lập bản mô tả ranh giới, mốc giới sử dụng đất như sau:

SƠ HOẠ RANH GIỚI, MỐC GIỚI THỪA ĐẤT



Phần mô tả chi tiết ranh giới sử dụng đất (nếu cần):

Các chủ sử dụng đất (hoặc đại diện) liên kế ký xác nhận đã nhận bản mô tả này:

STT	Tên chủ sử dụng đất	Ngày nhận	Ký tên	STT	Tên chủ sử dụng đất	Ngày nhận	Ký tên
1	Nguyễn Thị Nguyễn		Nguyễn				
2	Dương Hữu Từ	20/11	Từ				
3	Lê Văn Hồng		Hồng				
4	Hồ Chí Thành		Thành				
5							

Trong thời gian 10 ngày làm việc kể từ ngày chủ sử dụng đất liên kế nhận bản mô tả này nếu không có đơn tranh chấp về ranh giới thửa đất như mô tả trên, thì ranh giới sử dụng đất được xác định theo bản mô tả này

Cán bộ đo đạc
(Ký, ghi rõ họ tên)

Người dẫn đạc
(Ký, ghi rõ họ tên)

Chủ sử dụng đất
(Ký, ghi rõ họ tên)

[Handwritten signature]

Phan Cao Hải

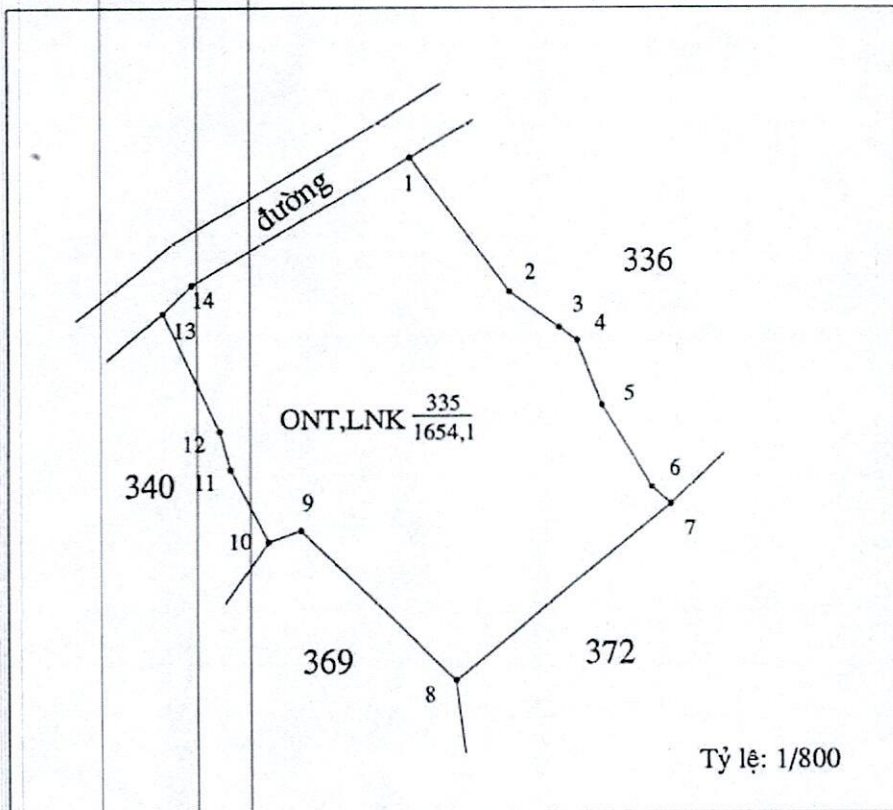
[Handwritten signature]
Phạm Khánh

CỘNG HÒA XÃ HỘI CHỦ NGHĨA VIỆT NAM
Độc lập - tự do - hạnh phúc

KẾT QUẢ ĐO ĐẠC ĐỊA CHÍNH THỪA ĐẤT

1. Thửa đất số : 335 : Tờ bản đồ địa chính số : 19
 2. Địa chỉ thửa đất : Thôn 8, xã Cẩm Mỹ, huyện Cẩm Xuyên, tỉnh Hà Tĩnh
 3. Diện tích : 1654,1 m²; Mục đích sử dụng : ONT, LNK
 4. Tên chủ sử dụng : Phạm Khánh
 5. Địa chỉ thường trú : Thôn 8, xã Cẩm Mỹ, huyện Cẩm Xuyên, tỉnh Hà Tĩnh
 6. Hình thức sử dụng : chung riêng
 7. Giấy tờ về quyền sử dụng đất (nếu có) :
 Loại giấy tờ hiện có : ;
 Diện tích trên giấy tờ : m²
 Tình hình thay đổi ranh giới thửa đất so với khi có giấy tờ:
 8. Tình hình tranh chấp sử dụng đất:
 9. Sơ đồ thửa đất :

Cạnh	Chiều dài(m)
1-2	18,1
2-3	6,7
3-4	2,4
4-5	7,5
5-6	10,3
6-7	2,8
7-8	29,9
8-9	23,0
9-10	3,7
10-11	8,8
11-12	4,2
12-13	14,1



Cẩm Mỹ, ngày ... tháng 5 năm 201

Cán bộ đo đạc
(Ký, ghi rõ họ tên)

Phan Cao Hải

Phan Cao Hải

Cẩm Mỹ, ngày ... tháng 5 năm 201

Chủ tịch UBND xã
(Ký tên, đóng dấu)

Lê Quang Nghĩa

Lê Quang Nghĩa

Cẩm Mỹ, ngày ... tháng 5 năm 201

Người sử dụng đất
(Ký, ghi rõ họ tên)

Phạm Khánh

Phạm Khánh

Người sử dụng đất ký và nộp lại cho đơn vị đo đạc đối với trường hợp thửa đất đã được cấp giấy chứng nhận mà không có nhu cầu cấp đổi Giấy chứng nhận mới. Trường hợp phát hiện có sai sót về các thông tin đo đạc chính thửa đất trên đây thì người sử dụng đất báo ngay cho đơn vị đo đạc để kiểm tra, chỉnh sửa bổ sung

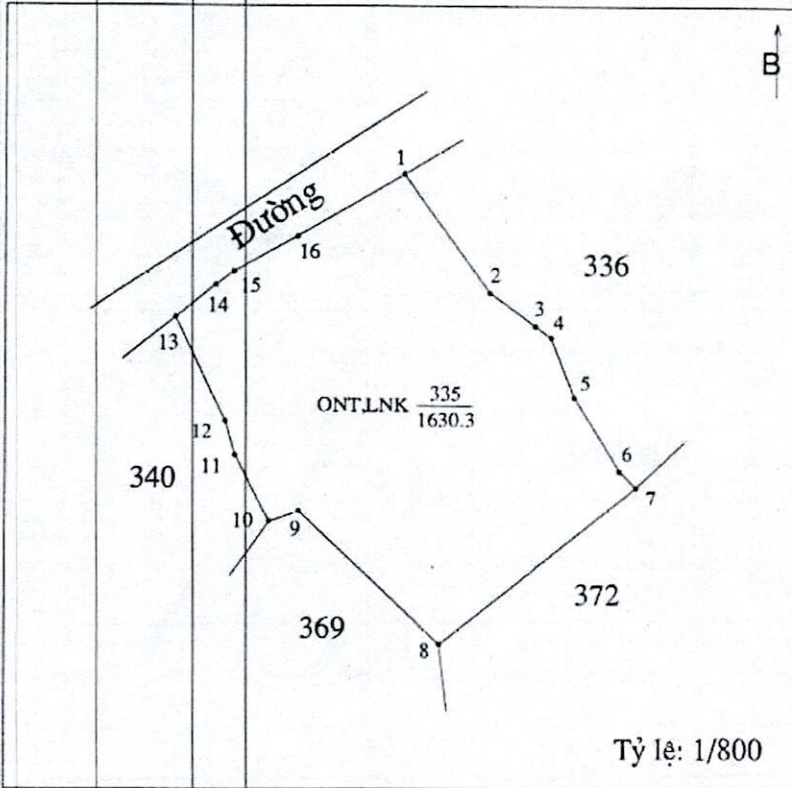
CỘNG HOÀ XÃ HỘI CHỦ NGHĨA VIỆT NAM
Độc lập - Tự do - Hạnh phúc

TRÍCH LỤC BẢN ĐỒ ĐỊA CHÍNH

1. Số hiệu thửa đất: 335 ; Tờ bản đồ địa chính số: 19
 2. Địa chỉ thửa đất: Thôn 8, Cẩm Mỹ, Cẩm Xuyên, Hà Tĩnh
 3. Diện tích: 1630.3 m²;
 4. Mục đích sử dụng đất: ONT, LNK
 5. Tên người sử dụng đất: Phạm Khánh

Địa chỉ thường trú: Thôn 8 Huyện: Cẩm Xuyên Tỉnh: Hà Tĩnh

Sơ đồ thửa đất




5.2. Chiều dài cạnh thửa

Cạnh	Chiều dài (m)	Cạnh	Chiều dài (m)
1-2	17.27	15-16	8.65
2-3	6.67	16-1	14.49
3-4	2.36		
4-5	7.47		
5-6	10.34		
6-7	2.80		
7-8	29.94		
8-9	23.04		
9-10	3.70		
10-11	8.82		
11-12	4.25		
12-13	13.59		
13-14	6.11		
14-15	2.65		

C.TY TNHH ĐO ĐẠC - TƯ VẤN - XÂY DỰNG BẾN THÀNH

NGƯỜI TRÍCH LỤC
(Ký, ghi rõ họ tên)

Trần Đức Thăng
Trần Đức Thăng



Phan Cao Hải

NGƯỜI KIỂM TRA
(Ký, ghi rõ họ tên)

N.H. Hoàng
N.H. Hoàng

.....ngày 10 tháng 3 năm 2019
GIÁM ĐỐC
VĂN PHÒNG ĐKQSD ĐẤT
 (Ký, đóng dấu)

[Signature]

CỘNG HÒA XÃ HỘI CHỦ NGHĨA VIỆT NAM
Độc lập - Tự do - Hạnh phúc

BIÊN BẢN
HIẾN TẶNG ĐẤT MỞ RỘNG ĐƯỜNG THEO QUY HOẠCH NÔNG THÔN MỚI

Hôm nay vào lúc7....., ngày .18. tháng .6... năm 2012. Tại thôn8....., xã .Cầm Mỹ....., huyện Cầm Xuyên, tỉnh Hà Tĩnh.

THÀNH PHẦN GỒM CÓ:

ĐẠI DIỆN UBND XÃ CẦM MỸ

1. Ông (bà): Lê Quang Nghĩa - Chức vụ: Chủ tịch UBND,
2. Ông (bà): Bùi Đức Văn - Chức vụ: Cán bộ TN và MT,

ĐẠI DIỆN CẤP ỦY CHI BỘ - BAN CÁN SỰ THÔN.....8.....

1. Ông (bà): Nguyễn Hữu Tô..... Chức vụ: Bí thư chi bộ,
2. Ông (bà): Phạm Đình Chiến..... Chức vụ: Thôn trưởng.

ĐẠI DIỆN HỘ GIA ĐÌNH

1. Ông (bà):...Phạm...Khánh.....
2. Ông (bà):...Lê...Thị...Sâm.....

Thực hiện chương trình mục tiêu quốc gia về xây dựng nông thôn mới. Các thành phần thống nhất lập biên bản về việc gia đình ông (bà):.....Phạm...Khánh..... hiến tặng một phần diện tích thửa đất để mở rộng đường theo tiêu chí quy hoạch nông thôn mới:

Tổng diện tích hiến tặng:.....23,8..... m² (bằng chữ: Hai mươi ba m² 800/1000) ..phương...Sâm...m.ét...Quảng.....)

Thuộc tuyến đường:.....Thị trấn...Thôn..... từ...Tràng...Bình.....
.....đến...vườn ông...Lê...Trang.....
(từ tìm đường vào .3.....m)

Nằm trên số thửa: .335... thuộc tờ bản đồ số: ..19...., loại bản đồ địa chính chính quy.

Biên bản lập xong vào hồi .12.. giờ cùng ngày và được lập thành 3 bản, thông qua cho các thành phần cùng nghe, thống nhất ký tên để làm cơ sở cho các cấp, các ngành cấp giấy chứng nhận quyền sử dụng đất./.

CHỦ SD ĐẤT **CÁC THÀNH PHẦN THAM GIA CÙNG KÝ TÊN**
THÔN TRƯỞNG **CÁN BỘ TNMT** **CHỦ TỊCH**

Khánh
Phạm Khánh Phạm Đình Chiến

Bùi Đức Văn Lê Quang Nghĩa



CỘNG HOÀ XÃ HỘI CHỦ NGHĨA VIỆT NAM,
Độc lập-Tự do-hạnh phúc

PHIẾU LẤY Ý KIẾN KHU DÂN CƯ

Về nguồn gốc và thời điểm sử dụng đất
(Ban hành theo thông tư số: 06/2007TT-BTNMT ngày 01/7/2007.
Của bộ tài nguyên và Môi trường)

Hôm nay, ngày 8 tháng 7 năm 2013...

Tại khu dân cư số: 3...thôn 8..., xã Cẩm Mỹ, Huyện Cẩm Xuyên, tỉnh Hà Tĩnh. Đã họp để xác nhận nguồn gốc và thời điểm sử dụng đất đối với thửa đất số: 235, tờ bản đồ số: 19...tại thôn 8..., xã Cẩm Mỹ, huyện Cẩm Xuyên, tỉnh Hà Tĩnh của hộ ông (bà): Phạm Khánh

Thành phần gồm có:

- Ông (bà): Phạm Đình Chuẩn - Thôn trưởng thôn 8...chủ trì cuộc họp;
- Ông (bà): Lê Quang Nghĩa - Đại diện UBND xã;
- Ông (bà): Bùi Đức Văn - Cán bộ TNMT xã
- Ông (bà): Lê Thị Hiền - Cán bộ TNMT xã
- Ông (bà): Dương Hữu Thìn - Thanh tra thôn 8...
- Ông (bà): Phạm Đình Khang - Tổ trưởng tổ liên gia số 3...

Và.....người (có tên dưới đây) đã từng cư trú cùng thời điểm bắt đầu sử dụng đất vào mục đích hiện nay của thửa đất nói trên;

Cuộc họp đã thống nhất xác định:

- Nguồn gốc sử dụng đất: Đất HT.X cấp chủ ông từ năm 1964 đến năm 1979 chuyển nhượng lại chủ ông Phạm Khánh và bà Lê Thị Sản
- Mục đích sử dụng đất (tại thời điểm lấy ý kiến): Đất ở t. vườn
- Thời điểm bắt đầu sử dụng đất vào mục đích hiện nay từ ngày...tháng...năm 1964.
- Tình trạng tranh chấp, khiếu nại: Không

Những người tham gia cuộc họp cùng thống nhất ký tên dưới đây


TT	Họ và tên	Địa chỉ thường trú	Ký tên
1	Nguyễn Văn Tô	Thôn 8	Nguyễn Văn Tô
2	Đường Hữu Hoat	"	Đường Hữu Hoat
3	Lê Linh Biều	"	Lê Linh Biều
4	Dương Hữu Thìn	"	Dương Hữu Thìn
5	Phạm Đình Khang	"	Phạm Đình Khang

Cẩm mỹ, ngày...tháng...Năm 2013

Xác nhận của UBND
Chủ tịch


Lê Quang Nghĩa

Chủ trì cuộc họp
(Ký và ghi rõ họ tên)


Phạm Đình Chuẩn

